

Petit tour de France des paysages.

Certains paysages ^{sont} naturels (sans l'homme), d'autres ont été aménagés par l'homme.


Le milieu, le paysage, dépend du climat, de la végétation, de la faune, du relief.....

1. Les 26 régions de la France.



2. Les paysages de montagne.

Le Mont Blanc (Alpes)



Vallée dans les Pyrénées



Le Ballon de Guebwiller (1424 m)



ALSACE

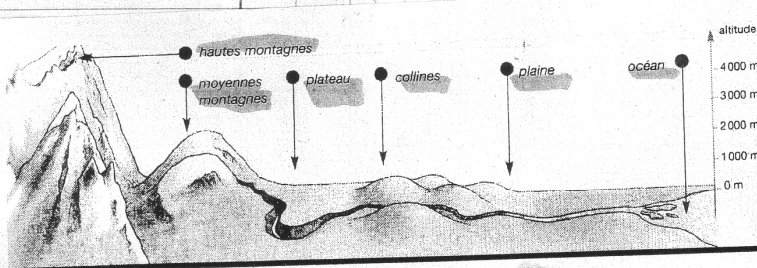
Le Massif Central (massif volcanique)



Hautes montagnes

moeyenne
montagnes

Vocabulaire Montagnard



l'altitude: la hauteur d'un point par rapport au niveau de la mer.

une colline: une bosse du relief, à une altitude modérée comprise entre 50 m et 600 m.

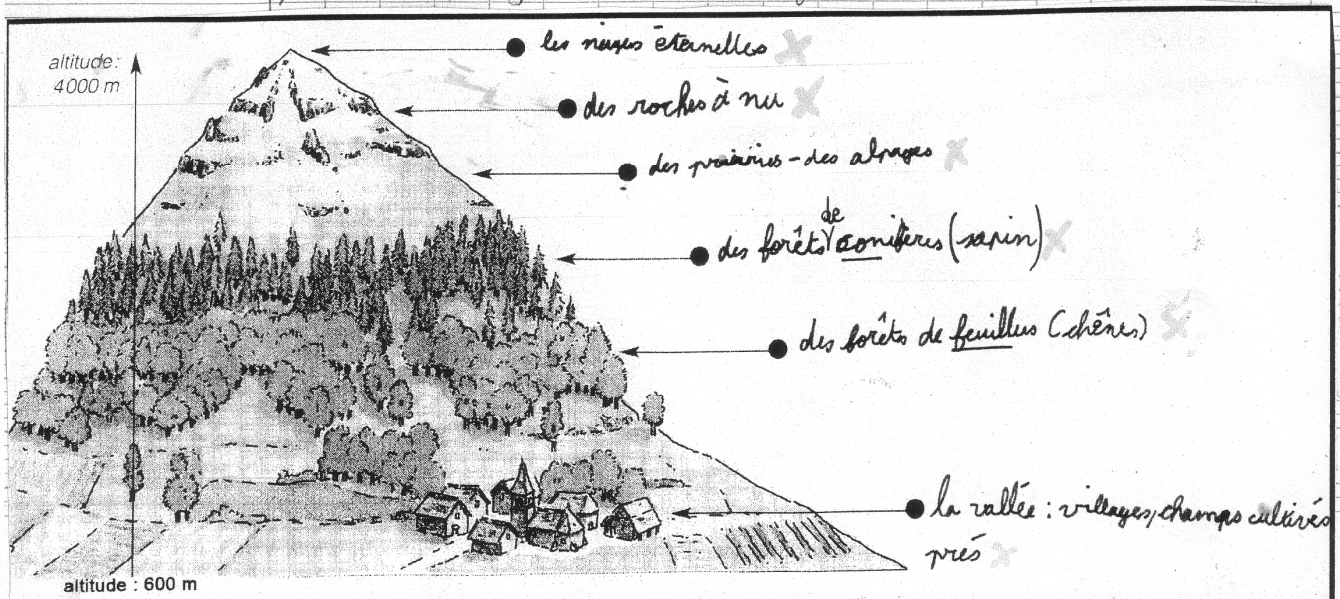
une montagne: une bosse du relief, à une altitude supérieure à 600 m.

une plaine: une étendue presque plane sur laquelle les rivières coulent sans creuser de vallée.

un plateau: une étendue presque plane dans laquelle les rivières creusent des vallées.

une vallée: un espace allongé en creux, bordé par deux versants, et dans lequel coule une rivière ou un fleuve.


Le paysage de montagne dépend de l'altitude (plus on monte plus il fait froid). Les hommes se sont plutôt installés dans les plaines où l'agriculture est plus facile.



Les activités humaines en montagne.

Autrefois, les bergers conduisaient leur troupeaux de vaches ou de moutons dans les prairies en altitude (herbe abondante) c'est la transhumance.

Beaucoup de montagnards ont quitté la montagne car il n'y a pas assez de travail. C'est l'exode rural.

Montagne  VILLES
exode rural


C'est le tourisme qui crée aujourd'hui des emplois:

- en hiver, le tourisme blanc: moniteurs, guides, restauration, techniciens...


- en été, le tourisme vert: vélo, parapente, randonnée.



la transhumance



l'escalade



du parapente



le ski
(tires-fesses)