

Le Piémont des Vosges.

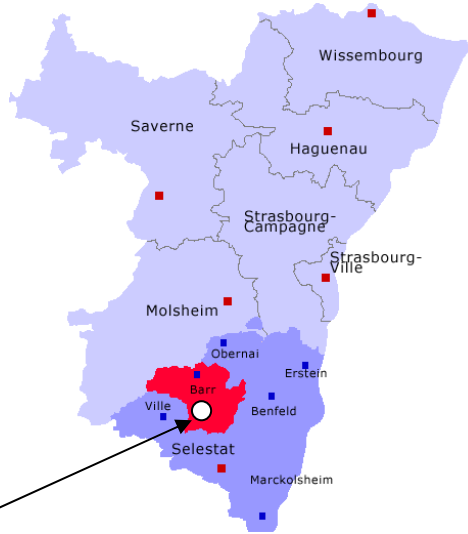
Le Piémont des Vosges est situé en **Alsace**, à une trentaine de kilomètres au sud-ouest de Strasbourg. Il constitue une entité de 400 km² pour plus de 53000 habitants répartis dans 35 communes.

Le Piémont des Vosges recouvre 3 cantons, les trois principales villes de ces cantons étant Rosheim, Obernai et Barr. Tout le secteur est dominé par le Mont Saint Odile.

On distingue 3 types de paysages :

- la plaine agricole du Piémont, à l'Ouest du Rhin ;
- le Piémont des Vosges marqué par la présence des vignes ;
- le massif vosgien qui domine les deux autres.

Dambach - la - Ville



Le Piémont des Vosges.

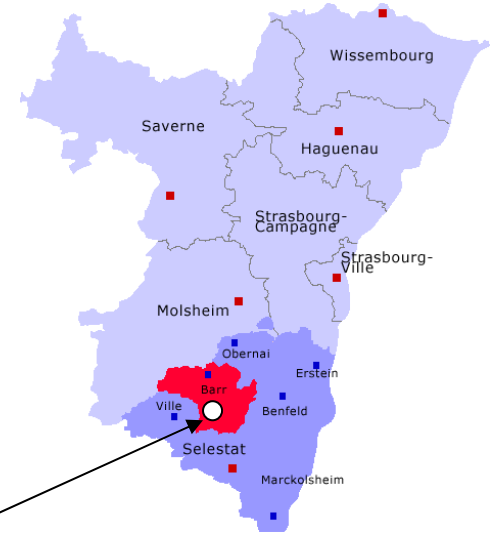
Le Piémont des Vosges est situé en **Alsace**, à une trentaine de kilomètres au sud-ouest de Strasbourg. Il constitue une entité de 400 km² pour plus de 53000 habitants répartis dans 35 communes.

Le Piémont des Vosges recouvre 3 cantons, les trois principales villes de ces cantons étant Rosheim, Obernai et Barr. Tout le secteur est dominé par le Mont Saint Odile.

On distingue 3 types de paysages :

- la plaine agricole du Piémont, à l'Ouest du Rhin ;
- le Piémont des Vosges marqué par la présence des vignes ;
- le massif vosgien qui domine les deux autres.

Dambach - la - Ville



Le Piémont des Vosges.

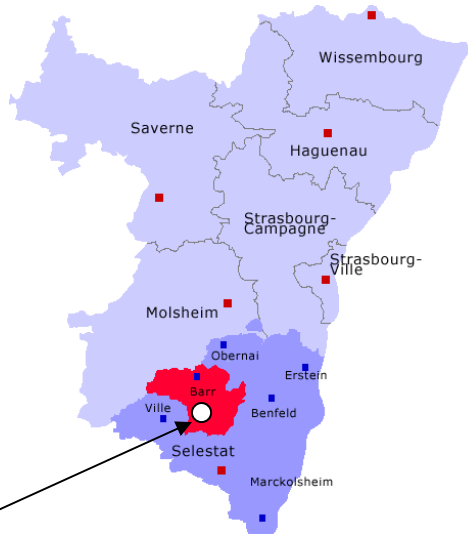
Le Piémont des Vosges est situé en **Alsace**, à une trentaine de kilomètres au sud-ouest de Strasbourg. Il constitue une entité de 400 km² pour plus de 53000 habitants répartis dans 35 communes.

Le Piémont des Vosges recouvre 3 cantons, les trois principales villes de ces cantons étant Rosheim, Obernai et Barr. Tout le secteur est dominé par le Mont Saint Odile.

On distingue 3 types de paysages :

- la plaine agricole du Piémont, à l'Ouest du Rhin ;
- le Piémont des Vosges marqué par la présence des vignes ;
- le massif vosgien qui domine les deux autres.

Dambach - la - Ville



Le Piémont des Vosges.

Le Piémont des Vosges est situé en **Alsace**, à une trentaine de kilomètres au sud-ouest de Strasbourg. Il constitue une entité de 400 km² pour plus de 53000 habitants répartis dans 35 communes.

Le Piémont des Vosges recouvre 3 cantons, les trois principales villes de ces cantons étant Rosheim, Obernai et Barr. Tout le secteur est dominé par le Mont Saint Odile.

On distingue 3 types de paysages :

- la plaine agricole du Piémont, à l'Ouest du Rhin ;
- le Piémont des Vosges marqué par la présence des vignes ;
- le massif vosgien qui domine les deux autres.

Dambach - la - Ville

